

<ul style="list-style-type: none"> <li>• luk W-2</li> <li>• R= 26,00</li> <li>• g[g]= 68,2090</li> <li>• t= 27,86</li> <li>• T= 15,43</li> <li>• B= 4,24</li> <li>• X(N)= 5705512,64</li> <li>• Y(E)= 8411863,36</li> <li>• i= 5,00%</li> </ul>
---

[illegible]

Zgodnie z listą, Pismo Federacji i Litograficzne  
Art. 12b ust. 5a-5c odwołaniem: "Zastępca  
Głównego Dyrektora, który jest również Głównym  
Dyrektorem Instytutu, powołany na 10 lat do obowiązków  
profesjonalnych zgodnie z Podstawowym Statutem  
Instytutu (Główny Dyrektor i Kierownik)

W  
Lubobroja

Pod numerem: 600.6642.852.2021

Wykazuje przez gościnę uczestnictwa i posiada podziwianie  
zwrócić na listach do gościn i w

60068-2021-781

Zatome Z-3	w prawo
$g[g] = 0,8044$	
$X(N) = 5705305,59$	
$Y(E) = 8411892,31$	








$R = 70,00$ $g[g] = 23,9426$ $t = 26,33$ $T = 13,32$ $B = 1,26$ $X(N) = 5705539,49$ $Y(E) = 8411792,13$ $i = 3,50\%$	t.đk W-3 2
---	---------------

$R = 79,00$ $g(g) = 30,3253$ $t = 33,34$ $T = 16,99$ $B = 2,03$ $X(N) = 5705590,19$ $X(E) = 8411736,22$ $i = 3,50\%$	Luk W4
---	--------

Luk W-5
R= 150,00
g(g)= 34,7543
L= 81,89
T= 41,99
B= 5,77
X(N)= 5705617,83
Y(E)= 8411632,41
i= 3,00%

Potwierdzam zgodność podkładu geodezyjnego z mapą do celów projektowych w obszarze inwestycji

## LEGENDA:

- |   |                                       |
|---|---------------------------------------|
|  | proj. oś                              |
|  | proj. nawierzchnia jezdni z kruszywem |
|  | proj. pobocze gruntowe                |
|  | skład drewna                          |
|  | proj. krawęż. jezdni                  |
|  | proj. krawęż. pobocza                 |
|  | proj. pas drogowy                     |
- 1856**
- dzięki w zarządzie Nadleśnictwa

**JEDNOSTKA PROJEKTOWA:**

**RM-DROGI**

**Radosław Misztal**

*Skrobów Kolonia 28M,  
21-100 Lubartów  
e-mail: biuro@rm-drogi.pl  
tel. 668-041-712*

---

**INWESTYTOR:**

**Skarb Państwa - Państwowe Gospodarstwo Leśne Lasy Państwowe - Nadleśnictwo Lubartów**

**ul. Kleeberga 17, 21-100 Lubartów**

**ZESPÓŁ AUTORSKI:**

---

**INWESTYTOR:**

**„Przebudowa dojazdu pożarowego nr 14 o długości ok. 4,3 km w Leśnictwie Palecznica”**

**ZESPÓŁ AUTORSKI:**

---

funkcja:	nazwisko	data	podpis
Projektant	mgr inż. Radosław Misztal	09.2021	
branża drogowa	LUB0004/PWSD/17		
Sprawdzający	mgr inż. Robert Wobasz	09.2021	
branża drogowa	LUB0165/PWOD/13		

---

**Stradium opracowania:**

**PROJEKT TECHNICZNY**

**Tytuł rysunku:**

**PLAN SYTUACYJNY**

---

Nr rysunku:	Skala:	data:
2.2	1:1000	09.2021